



Ljubljana



Tromostovje
Three Bridges

- ← Parkirišče
BUS - prazni / empty
- ← Muzej sirarstva
Mlekarna Planika
- ← Napoleonov most
- ← Slap Kozjak
- ← Kampi

Občina
Šmartno pri Litiji



Dobrodošli
Welcome

- Center
- ↑ Knjižnica
- ↑ Muzej
- ← Sv. Kancijan
- ↑ Pešpot Žirk
- ← Zbirni center
- ← Ribogojni

TURISTIČNA IN DRUGA OBVESTILNA SIGNALIZACIJA



Vertikalna prometna signalizacija

Izdaja 2020

I. Vertikalna prometna signalizacija

I.2 Turistična in druga obvestilna signalizacija

- II. Železniška prometna signalizacija, Vodne poti - znaki za urejanje plovbe
- III. Varnostni znaki, gradbiščne table, reklamne table in druge obvestilne table
- IV. Znaki za smučišča, planinske in pohodniške poti, znaki za označevanje naravnih vrednot in nepremičnih kulturnih spomenikov
- V. Prometna oprema
- VI. Horizontalna signalizacija
- VII. Znaki po naročilu
- VIII. Oprema vozil
- IX. Spreji za označevanje
- X. Druge talne označbe

Vertikalna prometna signalizacija

1.	Uvod	2
2.	Elaborati	3
9000.	Znaki turistične in druge obvestilne signalizacije	3
9100.	Znaki za izraz dobrodošlice na vstopu v državo, regijo, občino ali naselje	3
9200.	Znaki za obveščanje o objektih ali območjih kulturnih, naravnih in turističnih znamenitosti	4
9300.	Znaki za sporočanje turističnih in drigih informacij	4
9400.	Znaki ob kolesarskih poteh za sporočanje informacij ter obveščanje o smeri kulturnih, naravnih in turističnih znamenitosti ter druge javne infrastrukture	4
9500.	Znaki za obveščanje o smeri kulturnih, naravnih ali turističnih znamenitosti	5
9600.	Druge obvestilna signalizacija; znaki za obveščanje o smeri javne infrastrukture gospodarskega subjekta, drugega objekta ali naprave	5
10000.	Simboli na prometni signalizaciji	6
10200.	Turistične znamenitosti in turistična infrastruktura	6
10300.	Športna infrastruktura	6
10400.	Prometna infrastruktura	6
10500.	Javni objekti in naprave, urbana območja	7
3.	Konstrukcije	8
4.	Izvleček iz Pravilnika o prometni signalizaciji in prometni opremi na cestah	9

1 - uvod

Turistična in druga obvestilna signalizacija je namenjena obveščanju udeležencev cestnega prometa o kulturnih, naravnih in turističnih znamenitostih ter drugih pomembnih objektih in vsebinah v in izven naselja.

Namen, vrsto, pomen, obliko, barvo, velikost, lastnosti in postavljanje prometne signalizacije in prometne opreme na javnih in nekategoriziranih cestah predpisuje Pravilnik o prometni signalizaciji in prometni opremi na cestah, objavljen v Uradnem listu RS, številki 99/2015, 46/2017, 59/2018 in 63/2019.

Prometna signalizacija mora izpolnjevati vrsto zahtev, ki jih določa SIST EN 12899-1:2008 in drugi tehnični predpisi.



Za izdelavo prometnih znakov turistične signalizacije je predpisana uporaba mikroprizmična svetlobno odbojna folija EGP-Engineer Grade Prismatic (RA 1).

←	Zdravstveni dom Health center	+
←	Športna dvorana	⚽
←	Muzej Museum	⌚
🛏	Hotel Pacific	→
←	Soteska Pekel	🌿
←	Penzion	🛏
↑	Trgovsko poslovni center	🛒

Za postavitve **turistične in druge obvestilne signalizacije** ob državnih cestah, hitrih cestah in avtocestah je potrebno pridobiti nalog za postavitve prometne signalizacije s strani Direkcije za ceste oz. DARS-a, ob lokalnih cestah in javnih poteh so za postavitve TOS pristojne občine.

Elaborat za pridobitev naloga vam izdelamo po predhodnem dogovoru skladno s pravilniki in navodili DRSl. Za podrobnejše informacije pošljite povpraševanje na info@signaco.si



primeri elaborata

znaki turistične in druge obvestilne signalizacije - 9000

znaki za izraz dobrodošlice na vstopu v državo, regijo, občino ali naselje - 9100



9101
Pozdrav ob vstopu
v državo
velikost do 12 m²



9101-1
Pozdrav ob izstopu
v državo
velikost do 12 m²



9102
Območje regije
velikost do 4 m²



9102-1
Območje regije
velikost do 4 m²

RA1



9103
Območje občine
velikost do 4 m²



9104
Območje naselja
velikost do 6 m²



9104-1
Območje naselja
velikost do 6 m²

RA1

9000 - znaki turistične in druge obvestilne signalizacije

9200 - znaki za obveščanje o objektih ali območjih kulturnih, naravnih in turističnih znamenitosti



9201
Obvestilna tabla
velikosti:
avtocesta in hitra cesta do 15 m²
prikaz dveh vsebin do 25 m²
izven naselja do 7 m²
v naselju do 6 m²



9202
Turistična cesta
velikosti:
izven naselja do 7 m²
v naselju do 4 m²



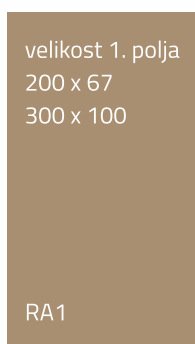
9203
Varovano območje narave
velikosti:
izven naselja do 6 m²
v naselju do 5 m²

9300 - znaki za sporočanje turističnih in drugih informacij



9301
Turističnoinformativna tabla
velikost do 10 m²

9400 - znaki ob kolesarskih poteh za sporočanje informacij ter obveščanje o smeri kulturnih, naravnih in turističnih znamenitosti ter druge javne infrastrukture



9401
Usmerjevalna lamela














9401-1
Usmerjevalna lamela





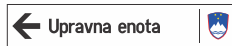


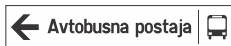



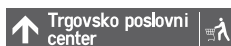
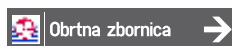

9402
Informativna tabla
200 x 400
300 x 600

znaki turistične in druge obvestilne signalizacije - 9000

znaki za obveščanje o smeri kulturnih, naravnih ali turističnih znamenitosti - 9500


























				1000 x 250 1300 x 250 1600 x 300 RA1	
9501 Naravna znamenitost	9501-1 Naravna znamenitost	9502 Kulturni spomeniki	9502-1 Kulturni spomeniki		
					1000 x 250 1300 x 250 1600 x 300 RA1
9502-2 Kulturni spomeniki	9503 Prehrambeni obrat	9504 Prehrambeni in nastavitveni obrat	9505 Turistična kmetija		
			1000 x 250 1300 x 250 1600 x 300 RA1		
9506 Hotel	9506-1 Motel	9506-2 Hostel			

druga obvestilna signalizacija; znaki za obveščanje o smeri javne infrastrukture, gospodarskega subjekta, drugega objekta ali naprave - 9600

				1000 x 250 1300 x 250 1600 x 300 RA1	
9601 Ustanova v naselju	9601-1 Ustanova v naselju	9601-2 Ustanova v naselju	9601-3 Ustanova v naselju		
					1000 x 250 1300 x 250 1600 x 300 RA1
9602 Objekt v naselju	9602-1 Objekt v naselju	9602-2 Objekt v naselju	9602-3 Objekt v naselju		
				1000 x 250 1300 x 250 1600 x 300 RA1	
9603 Poslovno središče, gospodarski subjekt	9603-1 Poslovno središče, gospodarski subjekt	9603-2 Poslovno središče, gospodarski subjekt	9604 Avtomatski defibrilator		

10000 - simboli na prometni signalizaciji

10200 - turistične znamenitosti in turistična infrastruktura

							
10201 Grad	10202 Razvalina	10203 Muzej/Galerija	10204 Arheološki park	10205 Dvorec	10206 Sakralna zgradba	10207 Podzemna jama	10208 Slap
							
10209 Naravna vrednota	10210 Park ali botanični vrt	10211 Akvarij	10212 Naravno zdravilišče	10213 Razgledna točka	10214 Hostel	10215 Nastanitveni obrat	10216 Kamp
							
10217 Planinska kočča	10218 Prehrambeni in nastanitveni obrat	10219 Prehrambeni obrat	10220 Bar	10221 Turistična kmetija	10222 Turistična cesta	10223 Kazino, igralnica	10224 Kongresni center
							
10225 Turistične informacije							

10300 - športna infrastruktura











							
10301 Stadion	10302 Športna dvorana	10303 Nogometno igrišče	10304 Igrišče za golf	10305 Igrišče za tenis	10306 Pokrito igrišče za tenis	10307 Plavalni bazen	10308 Pokriti plavalni bazen
							
10309 Dvorana za hokej	10310 Veslanje, raftanje	10311 Jahanje ali hopodrom	10312 Streljišče	10313 Sprehajalne ali planinske poti	10314 Otroško igrišče	10315 Sedežnica	10316 Vlečnica
							
10317 Skakalnica	10318 Keglišče						

simboli na prometni signalizaciji - 10000

prometna infrastruktura - 10400

							
10401 Avtobusna postaja	10402 Železniška postaja	10403 Letališče	10404 Pristanišče	10405 Marina	10406 Avtovlak	10407 Avtovlak za tovorna vozila	10408 Gondola
							
10409 Kabinska žičnica	10410 Taxi služba	10411 Postaja za preskrbo vozil z gorivi	10412 Postaja za preskrbo vozil z alternativnimi gorivi	10413 Polnilna postaja za električna vozila	10414 Delavnica za popravilo vozil	10415 Avtopralnica	10416 Pitna voda
							
10417 Sanitarije	10418 Servisna postaja za bivalna vozila	10419 Prostor za počitek	10420 Parkirišče	10421 Parkirna hiša	10422 Hitra cesta	10423 Avtocesta	10424 Gorski prelaz

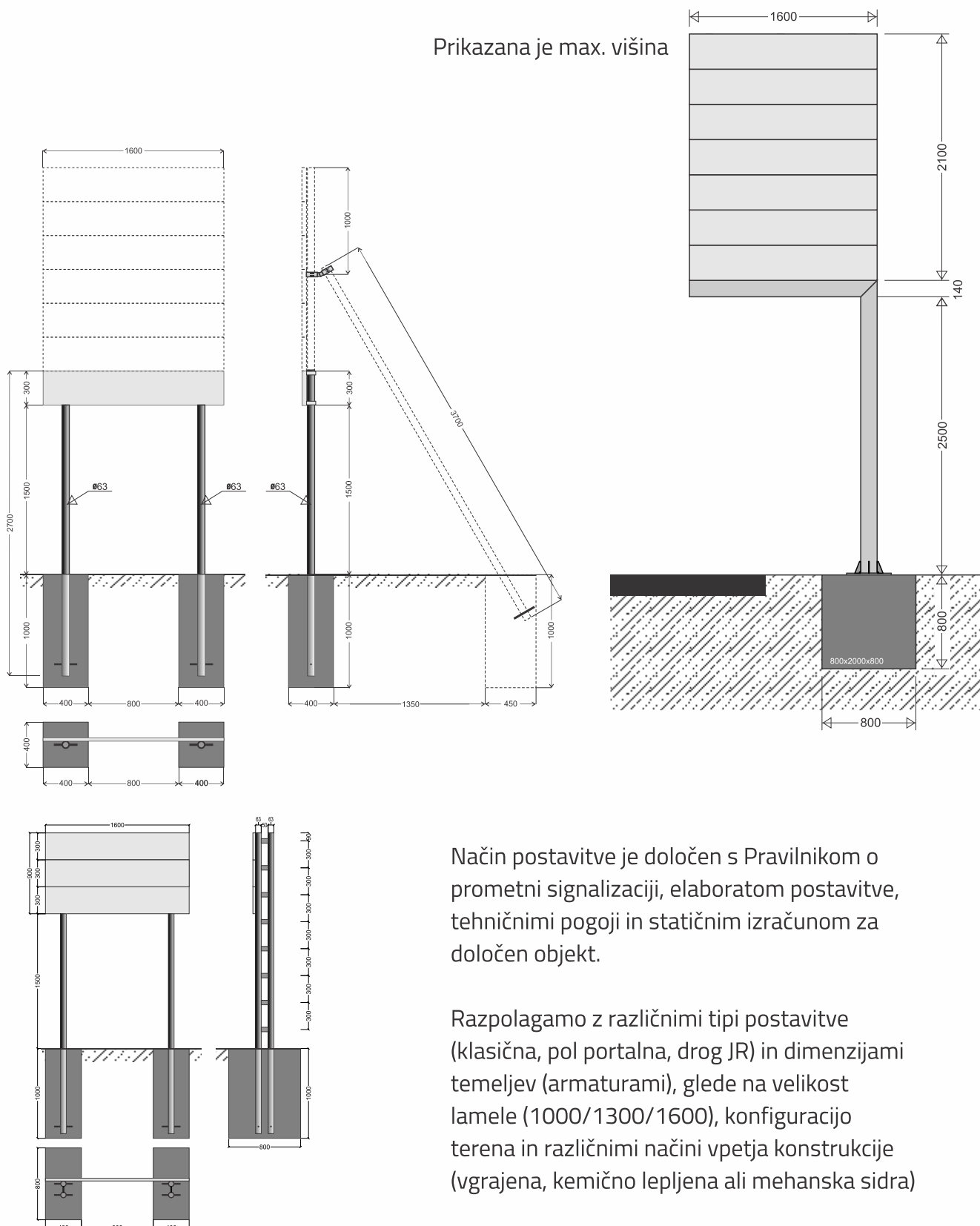
javni objekti in naprave, urbana območja - 10500

							
10501 Gledališče	10502 Knjižnica	10503 Koncertna dvorana	10504 Lutkovno gledališče	10505 Sodišče	10506 Policija	10507 Pošta	10508 Banka, bankomat
							
10509 Center	10510 Industrijska cona	10511 Nakupovalno središče	10512 Pokopališče	10513 Postaja prve pomoči	10514 Lekarna	10515 Avtomatski defibrilator	10516 Telefon

3 - konstrukcije

lamelle, klasična in pol portalna konstrukcija

Prikazana je max. višina



Način postavitve je določen s Pravilnikom o prometni signalizaciji, elaboratom postavitve, tehničnimi pogoji in statičnim izračunom za določen objekt.

Razpolagamo z različnimi tipi postavitve (klasična, pol portalna, drog JR) in dimenzijami temeljev (armaturami), glede na velikost lamelle (1000/1300/1600), konfiguracijo terena in različnimi načini vpetja konstrukcije (vgrajena, kemično lepljena ali mehanska sidra)

Izvilleček iz Pravilnika o prometni signalizaciji in prometni opremi na cestah

V nadaljevanju so navedene nekatere bistvene informacije v vezi postavljanja TOS:

- (1) Turistična in druga obvestilna signalizacija je namenjena obveščanju udeležencev cestnega prometa o kulturnih, naravnih in turističnih znamenitostih ter drugih pomembnih objektih in vsebinah.
- (2) S signalizacijo iz prejšnjega odstavka se označujejo turistična območja, območja in objekti kulturne dediščine, varovana območja narave, objekti turistične infrastrukture ter pomembnejše javne ustanove in gospodarski subjekti.
- (3) Turistično signalizacijo sestavljajo znaki za:
 - izraz dobrodošlice ob vstopu v državo, regijo, občino ali naselje,
 - obveščanje o kulturnih, naravnih in turističnih znamenitostih,
 - sporočanje turističnih in drugih informacij,
 - obveščanje o kulturnih, naravnih in turističnih znamenitostih ob kolesarskih poteh,
 - obveščanje o smeri kulturnih, naravnih ali turističnih znamenitosti.
 - drugo obvestilno signalizacijo sestavljajo znaki o smeri javne infrastrukture, gospodarskega subjekta ter drugega objekta ali naprave.
- (4) Vsebina znakov turistične signalizacije so lahko grafični ali fotografski prikazi posamezne kulturne, naravne ali turistične znamenitosti ter napisi in simboli. Vsebina znakov druge obvestilne signalizacije so simboli ali logotipi in nazivi pomembnejših javnih ustanov, objektov, javne prometne infrastrukture ali gospodarskih subjektov, na katere se znak nanaša.
- (5) Na avtocestah in hitrih cestah je dopustna le postavitve znakov 9101, 9101-1, 9201 in 9301.
- (6) Znaki iz skupine 9500 in 9600 se smejo postavljati le znotraj turističnega območja ali naselja za cilje, ki so znotraj tega območja oziroma naselja, in sicer na razdalji najmanj 30 m pred prvim obvestilnim prometnim znakom, ki obvešča o smereh vožnje na križišču. Če na križišču ni prometnih znakov za vodenje prometa, smejo biti ti znaki postavljeni tudi neposredno pred vstopom na križišče ali na samem križišču.
- (7) Ne glede na prejšnji odstavek se znaki 9500 in 9600 lahko postavljajo tudi na cestah zunaj območij oziroma naselij, če je s tem pravilnikom pri posameznem znaku to dovoljeno.
- (8) Znaki iz skupine 9400 se lahko postavljajo izključno samo ob kolesarskih poteh.
- (9) Znaki iz skupine 9300 se postavljajo na servisnih prometnih površinah cest. Postavljeni morajo biti tako, da njihova vsebina ni vidna neposredno s ceste.
- (10) V enem postavljenem sklopu znakov iz skupine 9500 ali 9600 je lahko največ sedem posameznih lamel. Na posameznem kraku križišča je lahko postavljen največ en sklop lamel, izjemoma dva sklopa v območju pomembnejšega križišča.
- (11) Barve lamel v posameznem sklopu si sledijo od zgoraj navzdol, in sicer bela, rjava, modra, zelena, bela z rjavimi simboli in napisi ter siva.
- (12) Znotraj posameznega barvnega sklopa lamel se te razvrstijo glede na smer puščice od zgoraj navzdol, in sicer naravnost, levo in desno.
- (13) Ne glede na prejšnji odstavek se lamele pred krožnimi križišči razvrstijo najprej po izvozih, kot si sledijo, in znotraj tega po barvah. Simbol mora biti na levi strani napisa, puščica za krožno križišče pa na desni strani napisa.
- (14) Velikost pisave na znakih 9500 in 9600 je na lameli višine 300 mm 100 mm, podrejene besede pa 70 mm, na lameli višine 250 mm 80 mm, podrejene besede pa 56 mm.

Prodobnejša navodila so objavljena v Uradnem listu RS, števil. 99, dne 21.12.2015 in novejši.



**Podjetje za proizvodnjo prometnih in
neprometnih znakov ter obvestil d.o.o.**

Topole 51/a, 1234 Mengeš

tel. +386 1 723 09 73

tel. +386 1 723 09 74

fax. +386 1 723 09 75

www.signaco.si

e-mail: info@signaco.si