



PLOČNIK
OVINEK
PARKIRIŠČE
AVTOSUL
GRBINA
KROŽIŠČE
KRIŽNAK
KAVTOCESTA
HITROST
POLEDICA
PREDOR
PRELAZ
IZVOZ

PROMETNA SIGNALIZACIJA

KOLESAR
KLANEC
CESTA
HITRA CESTA
PEŠCI
KROŽIŠČE
DELO NA CESTI
TOVARNIK

- I. **Vertikalna prometna signalizacija**
- II. Železniška prometna signalizacija, Vodne poti – znaki za urejanje plovbe
- III. Varnostni znaki, gradbiščne table, reklamne table in druge obvestilne table
- IV. Znaki za smučišča, planinske in pohodniške poti, znaki za označevanje naravnih vrednot in nepremičnih kulturnih spomenikov
- V. Prometna oprema
- VI. Horizontalna signalizacija
- VII. Znaki po naročilu
- VIII. Oprema vozil
- IX. Spreji za označevanje
- X. Druge talne označbe

Vertikalna prometna signalizacija

1. Uvod	2	9000. Znaki turistične in druge obvestilne signalizacije	29
1.1 Certifikati	2	9100. Znaki za izraz dobrodošlice na vstopu v državo, regijo, občino ali naselje	29
2. Svetlobna odbojnost in kromatične lastnosti znakov	3	9200. Znaki za obveščanje o objektih ali območjih kulturnih, naravnih in turističnih znamenitosti	30
3. Velikost prometnih znakov	4	9300. Znaki za sporočanje turističnih in drugih informacij	30
4. Postavljanje prometnih znakov	5	9400. Znaki ob kolesarskih poteh za sporočanje informacij ter obveščanje o smeri kulturnih, naravnih in turističnih znamenitosti ter druge javne infrastrukture	30
1000. Znaki za nevarnost	6	9500. Znaki za obveščanje o smeri kulturnih, naravnih ali turističnih znamenitosti	31
1100. Splošni znaki za nevarnost	6	9600. Druga obvestilna signalizacija; znaki za obveščanje o smeri javne infrastrukture gospodarskega subjekta, drugega objekta ali naprave	31
1200. Znaki za nevarnost na prehodih čez železniško progo v isti ravnini	8	10000. Simboli na prometni signalizaciji	32
2000. Znaki za izrecne odredbe	8	10200. Turistične znamenitosti in turistična infrastruktura	32
2100. Znaki za prednost	8	10300. Športna infrastruktura	32
2200. Znaki za prepovedi in omejitve	9	10400. Prometna infrastruktura	33
2300. Znaki za obveznosti	11	10500. Javni objekti in naprave, urbana območja	33
2400. Znaki za urejanje cestnega prometa	13	5. Pritrdilni elementi	34
3000. Znaki za obvestila	16	5.1 Objemke	34
3100. Znaki za obveščanje o službah, objektih in napravah	16	5.2 Drugi pritrdilni elementi	35
3200. Znaki za obveščanje o cestah in drugih pomembnih informacijah	17	6. Konstrukcije	36
3300. Znaki za usmerjanje prometa	18	6.1 Prometni znaki	36
3400. Znaki za vodenje prometa	20	6.2 Veliki prometni znaki	36
3500. Preventivni obvestilni znaki	22	6.3 Lamele, klasična in pol portalna konstrukcija	37
4000. Dopolnilne table	22		
4100. Dopolnilne table za označevanje razdalj in smeri	22		
4200. Dopolnilne table za označevanje prednostnih in dopustnih smeri	23		
4300. Dopolnilne table za ustavitev in parkiranje vozil ter druge omejitve	24		
4400. Dopolnilne table za prostorska, časovna in druga pojasnila	24		
4500. Dopolnilne table za pojasnitev vrste vozil ali udeležencev na katere se znak nanaša	25		
4600. Dopolnilne table za označevanje izjem glede upoštevanja izrecne odredbe	26		
4700. Dopolnilne table za pojasnitev nevarnosti in ovir na vozišču	27		
4800. Dopolnilne table za informacije o cesti, objektih in napravah	27		
7000. Znaki za označevanje del in ovir v cestnem prometu	28		
7100. Zaporne table	28		
7200. Fiksni in opozorilni svetlobni znaki	28		
7300. Ročni opozorilni znaki	29		

1 - uvod

Namen, vrsto, pomen, obliko, barvo, velikost, lastnosti in postavljanje prometne signalizacije in prometne opreme na javnih in nekategoriziranih cestah predpisuje Pravilnik o prometni signalizaciji in prometni opremi na cestah, objavljen v Uradnem listu RS, številki 99/2015, 46/2017, 59/2018 in 63/2019.

Prometna signalizacija mora izpolnjevati vrsto zahtev, ki jih določa SIST EN 12899-1:2008 in drugi tehnični predpisi.

Za izdelavo prometnih znakov uporabljamo mikroprizmične svetlobno odbojne folije proizvajalca 3M tip EGP-Engineer Grade Prismatic (RA1), HIP-High Intensity Prismatic (RA2) in DG-Diamond Grade Prismatic (RA3).



1.1 - certifikati

Za naše strokovno delo in izvedbo storitev lahko potrdimo s številnimi certifikati:



Certifikat 3M



Certifikat
SIST EN 12899-1



Certifikat IZV



Certifikat IZV



Certifikat
ISO 14001



Certifikat
BS OHSAS 18001



Certifikat
ISO 9001



Certifikat
SIST EN 12899-1



Certifikat
ISO 14001







Certifikat
ISO 9001







Certifikat
BS OHSAS 18001

Normalno / naravno osvetljena okolica








Vrsta znakov in mesto postavitve		 		
vsi znaki razen spodaj navedenih	na desni strani	RA2	RA1/RA2	RA1/RA2
	nad voziščem ali levi strani	RA2	RA2	RA2
znaki za nevarnost in znaki za prednost na prehodih ceste čez železniško progo v isti ravnini		-	RA2	RA2
znaki za nevarnost in prednosti na križiščih in cestnih priključkih, znaki za obvezne in dovoljene smeri		RA2	RA2	RA2
znaki za označevanje del in drugih ovir na cesti, znaki za prepovedi in omejitve, znaki za obvestila		RA2	RA1/RA2	RA1/RA2
znaki za kolesarje, pešce in jezdce, turistična in druga obvestilna signalizacija		RA1		

Osvetljena okolica in/ali več zunanjih virov svetlobe

Vrsta znakov in mesto postavitve		 		
vsi znaki razen spodaj navedenih	na desni strani	RA2/RA3	RA2	RA2/RA3
	nad voziščem ali levi strani	RA3	RA2/RA3	RA3
znaki za nevarnost in znaki za prednost na prehodih ceste čez železniško progo v isti ravnini		-	RA3	RA3
znaki za nevarnost in prednosti na križiščih in cestnih priključkih, znaki za obvezne in dovoljene smeri		RA3	RA3	RA3
znaki za označevanje del in drugih ovir na cesti, znaki za prepovedi in omejitve, znaki za obvestila		RA2	RA2	RA2
znaki za kolesarje, pešce in jezdce, turistična in druga obvestilna signalizacija		RA1		

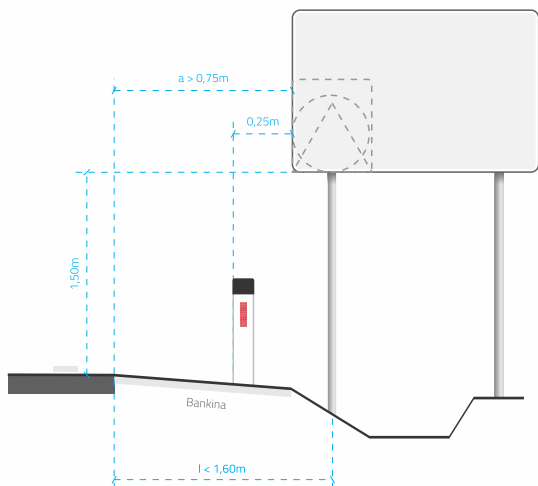
Kromatične lastnosti prometnih znakov in svetlobni faktor ustrezajo razredu CR2.

3 - velikost prometnih znakov

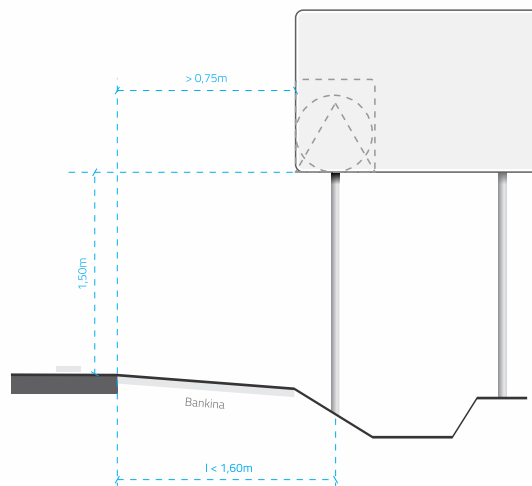
najvišja dovoljena hitrost na cesti/odseku (km/h)	površine za pešce in kolesarje, parkirne površine	≤ 50	> 50 ≤ 90	> 90
opis	mali znaki	normalni znaki	veliki znaki	zelo veliki znaki
razred	1	2	3	4
	450	600	900	1200
	400	-	600	900
	300	400	600	900
	300	-	600	900
	300	400	600	900
	širina 300	širina 400	širina 600	širina 900
	višina 450	višina 600	višina 900	višina 1350
 dopolnilne table	širina* 300, 400, 450	širina* 400, 600	širina* 600, 900	širina* 900, 1200
	višina 150, 225, 300	višina 200, 250, 400	višina 250, 400, 600	višina 300, 500, 750

*širina je enaka širini prometnega znaka nad dopolnilno tablo.

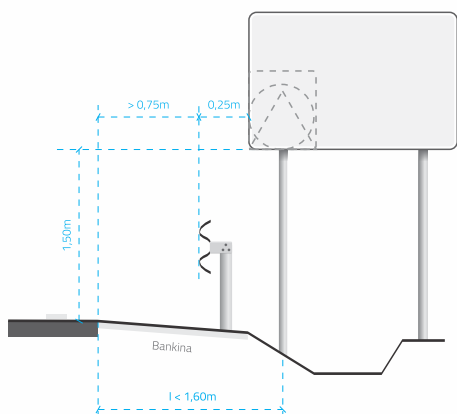
- Izjeme:
- velikosti večjih prometnih znakov oz. tabel se določijo skladno s predpisi in navodili glede na vsebino in obliko prometnega znaka (nap. kažipoti,...);
 - za znake 2100 se namesto razreda 2 uporablja razred 3;
 - velikosti znakov, ki se razlikujejo od navedenih v tabeli, so predpisane dimenzije naveden poleg prometnega znaka v nadaljevanju;



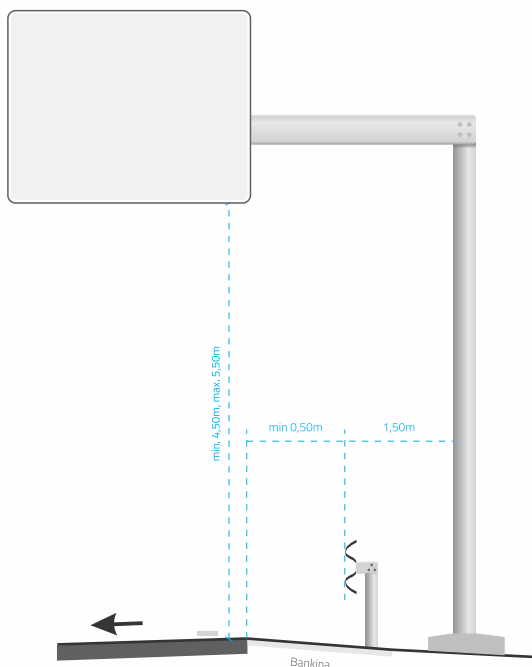
Zunaj naselja pri cestnem smerniku



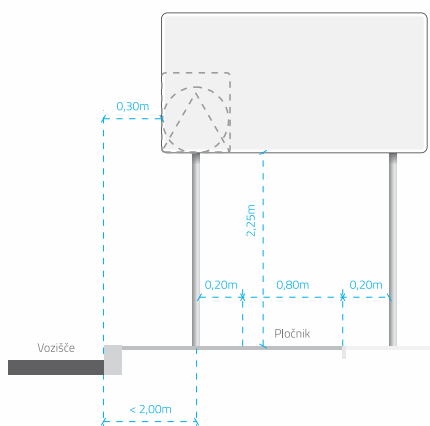
Zunaj naselja ob vozišču



Zunaj naselja pri varnostni ograji



Nad voziščem



V naselju na pločniku ob vozišču

1000 - znaki za nevarnost

1100 - splošni znaki za nevarnost

450 600 900 1200 RA2, RA3					
	1101 Nevarnost na cesti	1102 Križišče enakovrednih cest	1103 Križišče prednostne in neprednostne ceste	1103-1 Križišče prednostne in neprednostne ceste	1103-2 Križišče prednostne in neprednostne ceste
450 600 900 1200 RA2, RA3					
	1103-3 Križišče prednostne in neprednostne ceste	1103-4 Križišče prednostne in neprednostne ceste	1104 Križišče s priključkom neprednostne ceste na prednostno pod ostrim kotom	1104-1 Križišče s priključkom neprednostne ceste na prednostno pod ostrim kotom	1104-2 Križišče s priključkom neprednostne ceste na prednostno pod ostrim kotom
450 600 900 1200 RA2, RA3					
	1104-3 Križišče s priključkom neprednostne ceste na prednostno pod ostrim kotom	1105 Krožno križišče	1106 Nevaren ovinek ali več zaporednih ovinkov	1106-1 Nevaren ovinek ali več zaporednih ovinkov	1106-2 Nevaren ovinek ali več zaporednih ovinkov
450 600 900 1200 RA2, RA3					
	1106-3 Nevaren ovinek ali več zaporednih ovinkov	1107 Nevaren klanec navzdol	1108 Nevaren vzpon	1109 Zoženje vozišča	1109-1 Zoženje vozišča
450 600 900 1200 RA2, RA3					
	1109-2 Zoženje vozišča	1110 Neravno vozišče	1110-1 Neravno vozišče	1111 Spolzko vozišče	1112 Poledica
450 600 900 RA2, RA3					
	1113 Pršenje kamnitih zrn	1114 Kamenje pada na vozišče	1114-1 Kamenje pada na vozišče	1115 Prehod za pešce	1115-1 Prehod za pešce

splošni znaki za nevarnost - 1100




1116
Otroci na vozišču
RA3



1116-1
Otroci na vozišču
RA3



1116-2
Otroci na vozišču
RA3
900 x 600



1116-3
Otroci na vozišču
RA3
900 x 600



1116-4
Otroci na vozišču
RA3
900 x 600

450
600
900
900 x 600

RA3



1116-5
Otroci na vozišču
RA3
900 x 600



1116-6
Otroci na vozišču
RA3
900 x 600



1116-7
Otroci na vozišču
RA3
900 x 600

900 x 600

RA3



1117
Kolesarji na vozišču



1117-1
Kolesarji na vozišču



1118
Živali na vozišču



1118-1
Živali na vozišču



1119
Divje živali na cesti

450
600
900

RA2, RA3



1119-1
Divje živali na cesti



1119-2
Divje živali na cesti



1119-3
Divje živali na cesti



1119-4
Divje živali na cesti
(svetlobni znak)



1120
Svetlobni prometni
znaki

450
600
900
1200

RA2, RA3



1120-1
Svetlobni prometni
znaki



1121
Bočni veter



1121-1
Bočni veter



1122
Dvosmerni promet



1123
Prometni zastoj

450
600
900
1200

RA2, RA3



1124
Prometna nesreča
RA3



1125
Delo na cesti
RA3



1126
Nasproti vozeče vozilo
(svetlobni znak)

450
600
900
1200

RA3

1000 - znaki za nevarnost

1200 - znaki za nevarnost na prehodih čez železniško progo v isti ravnini

<p>450 600 900 1200</p> <p>RA2, RA3</p>	<p>4101</p> <p>1201 Zavarovan prehod ceste čez železniško progo</p>	<p>4101</p> <p>1202 Nezavarovan prehod ceste čez železniško progo</p>	<p>1201 1202</p> <p>1203 Razdalja do prehoda ceste čez železniško progo 300 x 1000</p>	<p>1203-1 Razdalja do prehoda ceste čez železniško progo 300 x 1000</p>	<p>1203-2 Razdalja do prehoda ceste čez železniško progo 300 x 1000</p>
<p>1100 x 540 1100 x 800</p> <p>RA2, RA3</p>	<p>1204 Andrejev križ</p>	<p>1204-1 Andrejev križ</p>	<p>8301</p> <p>1204-2 Andrejev križ</p>	<p>8301</p> <p>1204-3 Andrejev križ</p>	
<p>900x 600 1200 x 800</p> <p>RA2, RA3</p>	<p>1205 Prehod neprednostne ceste čez železniško progo</p>	<p>1205-1 Prehod neprednostne ceste čez železniško progo</p>	<p>1205-2 Prehod neprednostne ceste čez železniško progo</p>	<p>1205-3 Prehod neprednostne ceste čez železniško progo</p>	
<p>900x 600 1200 x 800</p> <p>RA2, RA3</p>	<p>1205-4 Prehod neprednostne ceste čez železniško progo</p>	<p>1205-5 Prehod neprednostne ceste čez železniško progo</p>	<p>1206 Prehod neprednostne ceste čez železniško progo</p>	<p>1205-7 Prehod neprednostne ceste čez železniško progo</p>	

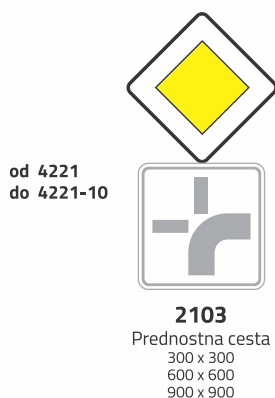
2000 - znaki za izrecne odredbe

2100 - znaki za prednost

<p>RA2, RA3</p>	<p>4102</p> <p>2101 Križišče/cestni priključek s prednostno cesto 450, 900, 1200</p>	<p>2102 Ustavi 400, 600, 900</p>	<p>2102-1 Ustavi</p>	<p>2102-2 Ustavi</p>
-----------------	---	---	---------------------------------	---------------------------------

znaki za izrecne odredbe - 2000

znaki za prednost - 2100



300
400
600
900

RA2, RA3

znaki za prepovedi in omejitev - 2200



300
400
600
900

RA1, RA2



300
400
600
900

RA1, RA2



300
400
600
900

RA1, RA2

































300
400
600
900

RA1, RA2

2000 - znaki za izrecne odredbe

2200 - znaki za prepovedi in omejitve

400 600 900	4502  2218 Prepovedan promet za vozila, katerih tovor vsebuje nevarno blago	 2219 Prepovedan promet za vozila, katerih tovor vsebuje eksplozivne ali lahko vnetljive snovi	 2220 Prepovedan promet za vozila, katerih skupna širina presega določeno širino	 2221 Prepovedan promet za vozila, katerih skupna višina presega določeno višino	 2222 Prepovedan promet za vozila, katerih skupna masa presega določeno maso
300 400 600 900	 2223 Prepovedan promet za vozila, katerih osna obremenitev je večja od določene obremenitve	 2224 Prepovedan promet za vozila ali skupine vozil, ki presegajo določeno skupno dolžino	 2225 Najmanjša razdalja med vozili	 2225-1 Najmanjša razdalja med vozili	 2226 Prepovedano zavijanje v označeno smer
300 400 600 900	 2226-1 Prepovedano zavijanje v označeno smer	 2227 Prepovedano polkrožno obračanje	 2228 Prepovedano prehitevanje motornih vozil (RA2)	 2229 Prenehanje prepovedi prehitevanja motornih vozil	4501-8 4501-9  2230 Prepovedano prehitevanje za tovorna vozila (RA2)
300 400 600 900	 2231 Prenehanje prepovedi prehitevanja za tovorna vozila	 2232 Omejitev hitrosti RA2	 2232-2 Omejitev hitrosti RA2	 2232-3 Omejitev hitrosti RA2	 2232-4 Omejitev hitrosti RA2
300 400 600 900	 2232-5 Omejitev hitrosti RA2	 2232-6 Omejitev hitrosti RA2	 2232-7 Omejitev hitrosti RA2	 2232-8 Omejitev hitrosti RA2	 2232-9 Omejitev hitrosti RA2
300 400 600 900	 2232-10 Omejitev hitrosti RA2	 2232-11 Omejitev hitrosti RA2	 2233 Prenehanje omejitve hitrosti	 2233-2 Prenehanje omejitve hitrosti	 2233-3 Prenehanje omejitve hitrosti

znaki za izrecne odredbe - 2000


znaki za prepovedi in omejitev - 2200



2233-4
Prenehanje
omejitve hitrosti




2233-5
Prenehanje
omejitve hitrosti



2233-6
Prenehanje
omejitve hitrosti



2233-7
Prenehanje
omejitve hitrosti



2233-8
Prenehanje
omejitve hitrosti

300
400
600
900

RA1, RA2



2233-9
Prenehanje
omejitve hitrosti



2233-10
Prenehanje
omejitve hitrosti



2234
Prepovedan prehod
brez ustavljanja



2234-1
Prepovedan prehod
brez ustavljanja



2234-2
Prepovedan prehod
brez ustavljanja

300
400
600
900

RA1, RA2



2234-3
Prepovedan prehod
brez ustavljanja



2235
Prepovedan prehod
- cestnina



2236
Prepovedana ustavitev
in parkiranje



2236-1
Prepovedana ustavitev
in parkiranje



2236-2
Prepovedana ustavitev
in parkiranje

300
400
600
900

RA1, RA2

4303
4304




2237
Prepovedano
parkiranje



2237-1
Prepovedano
parkiranje



2237-2
Prepovedano
parkiranje



2238
Prenehanje vseh
prepovedi in omejitev

300
400
600
900

RA1, RA2

znaki za obveznosti - 2300



2301
Obvezna smer



2301-1
Obvezna smer



2301-2
Obvezna smer



2301-3
Obvezna smer



2301-4
Obvezna smer

300
400
600
900



2301-5
Obvezna smer



2301-6
Obvezna smer

RA1, RA2, RA3

2000 - znaki za izrecne odredbe

2300 - znaki za obveznosti

300 400 600 900 RA2, RA3						2302 Dovoljene smeri	2302-1 Dovoljene smeri	2302-2 Dovoljene smeri	2303 Obvezna vožnja mimo	2303-1 Obvezna vožnja mimo
300 400 600 900 RA1, RA2, RA3						2303-2 Obvezna vožnja mimo	2304 Krožni promet	2305 Najmanjša dovoljena hitrost	2306 Prenehanje najmanjše dovoljene hitrosti	2307 Uporaba snežnih verig
300 400 600 900 RA1, RA2						2308 Prenehanje uporabe snežnih verig	2309 Kolesarska pot ali steza	2310 Konec kolesarske poti ali steze	2311 Steza za pešce	2312 Konec steze za pešce
300 400 600 900 RA1, RA2						2313 Ločena pasova za pešce in kolesarje	2314 Konec pasov za pešce in kolesarje	2315 Površina za promet pešcev in kolesarjev	2316 Konec površine za promet pešcev in kolesarjev	2317 Steza za jezdece
300 400 600 900 RA1, RA2		300 x 450 400 x 600 600 x 900 900 x 1350 RA1, RA2, RA3				2318 Konec steze za jezdece	RA1, RA2, RA3	2319 Obvezna smer za določene vrste vozil	2319-1 Obvezna smer za določene vrste vozil	2319-2 Obvezna smer za določene vrste vozil
300 x 450 400 x 600 600 x 900 900 x 1350 RA1, RA2, RA3	4502 	4502 	4502 	2320 Obvezna smer za vozila, ki prevažajo nevarno blago	2320-1 Obvezna smer za vozila, ki prevažajo nevarno blago	2320-2 Obvezna smer za vozila, ki prevažajo nevarno blago				

znaki za izrecne odredbe - 2000

znaki za urejanje cestnega prometa - 2400



2401
Avtocesta
RA2



2402
Konec avtoceste
RA2

900 x 1350

RA2



2407
Enosmerna cesta



2407-1
Enosmerna cesta
1000 X 250



2407-2
Enosmerna cesta
1000 X 250

300
400
600
900

RA1, RA2



2403
Hitra cesta
RA2



2404
Konec hitre ceste
RA2



2405
Cesta, določena za
motorna vozila




2406
Konec ceste, določene
za motorna vozila



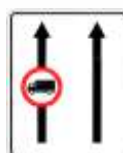
2408
Prometni pasovi,
namenjeni določeni
vrsti vozil
800 x 1000
1200 x 1500

600
900

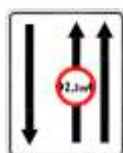
RA1, RA2



2409
Omejitev in prepovedi
na prometnem pasu



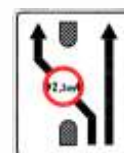
2409-1
Omejitev in prepovedi
na prometnem pasu



2409-2
Omejitev in prepovedi
na prometnem pasu



2409-3
Omejitev in prepovedi
na prometnem pasu



2409-4
Omejitev in prepovedi
na prometnem pasu

800 X 1000
1200 X 1500

RA1, RA2



2410
Prometni pas za
počasna vozila
900 x 1350
1200 x 1800



2410-1
Prometni pas za
počasna vozila
900 x 1350
1200 x 1800



2411
Prometni pas za
vozila javnega
prevoza potnikov



2411-1
Prometni pas za
vozila javnega
prevoza potnikov



2411-2
Prometni pas za
vozila javnega
prevoza potnikov

400
600
900

RA1, RA2



2411-3
Prometni pas za
vozila javnega
prevoza potnikov



2411-4
Prometni pas za
vozila javnega
prevoza potnikov

4400
4500
4600



2411-5
Prometni pas za
vozila javnega
prevoza potnikov



2411-6
Prometni pas za
vozila javnega
prevoza potnikov

4400
4500
4600



2411-7
Prometni pas za
vozila javnega
prevoza potnikov

400
600
900

RA1, RA2

4400
4500
4600



2411-8
Prometni pas za
vozila javnega
prevoza potnikov
400, 600, 900



2412
Razvrščanje vozil



2412-1
Razvrščanje vozil



2412-2
Razvrščanje vozil



2412-3
Razvrščanje vozil

600 x 900
900 x 900
1200 x 900

RA1, RA2

2000 - znaki za izrecne odredbe

2400 - znaki za urejanje cestnega prometa

400 600 900 RA1, RA2	 2413 Dolgi most Parkiraj in presedi	 2413-1 Chengdujska c. Parkiraj in presedi	 2413-2 Center Stožice Parkiraj in presedi	 2414 Odstavna niša	 2414-1 Odstavna niša
RA1, RA2	 2415 Odstavna niša v predorih 500 x 500 500 x 180	 2415-1 Odstavna niša v predorih 500 x 500	 2415-2 Odstavna niša v predorih 500 x 180	 2416 Prehod za vozila 300 x 450	 2417 Intervencijska pot 400 x 400 600 x 600
600 x 600 400 x 400 RA1	 2418 Intervencijski prehod 400 x 400	 Zbirno mesto 300 x 300 400 x 400 500 x 500	 CONA 2419 Območje prepovedanega parkiranja	 CONA 2420 Konec območja prepovedanega parkiranja	 CONA 2421 Območje omejene hitrosti
600 x 600 400 x 400 RA1	 CONA 2422 Konec območja omejene hitrosti	 CONA 2423 Območje za pešce	 CONA 2424 Konec območja za pešce	 CONA 2425 Območje parkiranja	 CONA 2425-1 Območje parkiranja
400 600 RA1	 CONA 2426 Konec območja parkiranja	 CONA 2426-1 Konec območja parkiranja	 2427 Območje umirjenega prometa 600 X 400 900 X 600	 2428 Konec območja umirjenega prometa 600 X 400 900 X 600	 2429 Otroci na vozišču RA3
300 400 600 RA1, RA2	 2430 Samostojni preod za kolesarje RA3	 2431 Prehod za pešce RA3	 2432 Prehod za pešce in kolesarje RA3	 2432-1 Prehod za pešce in kolesarje RA3	 2433 Avtobusno postajališče

znaki za urejanje cestnega prometa - 2400

<p>2434 Naselje</p> <p>1000 X 500/750 1300 X 500/750 1600 X 500/750 1900 X 500/750 2100 X 500/750 2300 X 500/750</p>	<p>2435 Konec naselja</p> <p>1000 X 500/750 1300 X 500/750 1600 X 500/750 1900 X 500/750 2100 X 500/750 2300 X 500/750</p>	4301 <p>2436 Parkirišče</p>	4301 <p>2436-1 Parkirišče</p>	4301 <p>2436-2 Parkirišče</p>	<p>400 600 900</p> <p>RA1</p>
4307 4307-1 <p>2437 Parkirišče</p>	<p>2438 Parkirišče</p>	<p>2438-1 Parkirišče</p>	<p>2438-2 Parkirišče</p>	<p>2438-3 Parkirišče</p>	<p>400 600 900</p> <p>RA1</p>
<p>2438-4 Parkirišče</p>	<p>2438-5 Parkirišče</p>	<p>2438-6 Parkirišče</p>	<p>2438-7 Parkirišče</p>	<p>2438-8 Parkirišče</p>	<p>400 600 900</p> <p>RA1</p>
<p>2439 Parkirišče</p>	<p>2439-1 Parkirišče</p>	<p>2439-2 Parkirišče</p>	<p>2439-3 Parkirišče</p>	<p>2439-4 Parkirišče</p>	<p>400 600 900</p> <p>RA1</p>
<p>2439-5 Parkirišče</p>	<p>2439-6 Parkirišče</p>	<p>2439-7 Parkirišče</p>	<p>2439-8 Parkirišče</p>	<p>2440 Parkirišče - garaža</p>	<p>400 600 900</p> <p>RA1</p>
<p>2440-1 Parkirišče - garaža 400 x 600 600 x 900</p>	<p>2440-2 Parkirišče - garaža 400 x 600 600 x 900</p>	<p>2440-3 Parkirišče - garaža 400 x 600 600 x 900</p>	<p>2441 Parkirno mesto</p>	<p>2441-1 Parkirno mesto</p>	<p>400 600 900</p> <p>RA1</p>

2000 - znaki za izrecne odredbe

2400 - znaki za urejanje cestnega prometa

4103
4804



2442

Vodovarstveno območje
400 x 600
600 x 900
900 x 1350
RA1, RA2



2443

Območje s pogostim pojavom megle
2500 X 3750
RA2



2443-1

Območje s pogostim pojavom megle
1500 X 3000
RA2



2443-2

Območje s pogostim pojavom megle
1500 X 3000
RA2



2444

Vožnja desno ob rdeči luči na semaforju
350 X 350
250 X 250
RA3



2445

Območje skupnega prometnega prostora



2445-1

Območje skupnega prometnega prostora



2446

Konec območja skupnega prometnega prostora



2446-1

Konec območja skupnega prometnega prostora

3000 - znaki za obvestila

3100 - znaki za obveščanje o službah, objektih in napravah

400
600
900

RA1



3101

Bolnišnica



3102

Postaja za prvo pomoč



3103

Gasilska služba



3104

Nastanitveni objekt



3105

Gostinski objekt

400
600
900

RA1



3105-1

Gostinski objekt



3106

Bar



3107

Prostor za počitek



3108

Prostor za kampiranje



3109

Planinska kočica

400
600
900

RA1



3110

Stranišče



3111

Pitna voda



3112

Telefon



3113

Informacije



3114

Delavnica za popravilo vozil

znaki za obveščanje o službah, objektih in napravah - 3100



3115
Avtopralnica



3116
Prostor za bivalna vozila



3116-1
Prostor za bivalna vozila



3117
Postaja za preskrbo vozil z gorivi



3117-1
Postaja za preskrbo vozil z gorivi

400
600
900


RA1



3117-2
Postaja za preskrbo vozil z gorivi




3117-3
Postaja za preskrbo vozil z gorivi



3117-4
Postaja za preskrbo vozil z gorivi



3118
Polnilna postaja za električna vozila



3118-1
Polnilna postaja za električna vozila

400
600
900

RA1



3119
Postajališče vozil za občasní prevoz potnikov



3119-1
Postajališče vozil za občasní prevoz potnikov



3120
Pristanišče



3121
Marina

400
600
900

RA1

znaki za obveščanje o cestah in drugih pomembnih informacijah - 3200

4807



3201
Cestni predor



3202
Grbina ali ploščad



3203
Stopnišče na površini za pešce



3203-1
Stopnišče na površini za pešce



3204
Slepa cesta

400
600
900

RA1, RA2



3204-1
Slepa cesta



3204-2
Slepa cesta



3204-3
Slepa cesta



3204-4
Slepa cesta



3205
Gorski prelaz

400
600
900

RA1, RA2

3000 - znaki za obvestila

3200 - znaki za obveščanje o cestah in drugih pomembnih informacijah

RA1, RA2	 3206 Serpentina 300 x 300	 3207 Prevoznost ceste 400 x 600 600 x 900 900 x 1350	 3208 Prestoitveni objekt 1000 x 500 1300 x 500 1600 x 500	 3209 Vodotok 800 x 400 1000 x 400	 3213 Omejitve in obveznosti na cestah 800 x 2000 1200 x 3000
RA1, RA2	 3210 Bližina razpršene poselitve 1000 x 330 1300 x 330 1600 x 330 1900 x 330 2100 x 330 2300 x 330	 3211 Ime ulice 600 x 200 800 x 200 1000 x 200 1200 x 200 1400 x 200	 3211-1 Ime ulice R = širini znaka pod njim	 3212 Radijska postaja 400 x 600 600 x 900 900 x 1350	
RA1, RA2	 3214 Merjene hitrosti 400 x 600 600 x 900 900 x 1350	 3215 Vstavljeni pz Številka mednarodne ceste 420 x 250	 3216 Vstavljeni pz Številka avoceste 420 x 250	 3217 Vstavljeni pz Številka hitre ceste 420 x 250	 3218 Vstavljeni pz Številka ceste
RA1, RA2	 3219 Vstavljeni pz Številka kolesarske povezave	 3220 Vstavljeni pz Številka kolesarske poti	 3221 Način plačila cestnine 1500 x 2100 2500 x 3500	 3221-1 Način plačila cestnine 6000 x 2400	

3300 - znaki za usmerjanje prometa

600 x 900 900 x 1200 1200 x 1500 RA1, RA2	 3301 Smer vožnje do križišča, kjer je zavijanje v levo prepovedano 900 x 600	 3302 Razvrščanje vozil na območju cestninske postaje* RA2	 3303 Zapiranje prometnega pasu	 3303-1 Zapiranje prometnega pasu	 3303-2 Zapiranje prometnega pasu
--	---	---	--	--	--

*Velikost znaka odvisna od števila uporabljenih simbolov in lege znaka (nad voziščem ali ob njem)

znaki za obvestila - 3000

znaki za usmerjanje prometa - 3300

					600 x 900 900 x 1200 1200 x 1500
3303-3 Zapiranje prometnega pasu	3303-4 Zapiranje prometnega pasu	3303-5 Zapiranje prometnega pasu	3304 Zmanjšanje prometnega profila pasu	3304-1 Zmanjšanje prometnega profila pasu 600 x 900 900 x 1200	RA1, RA2
					600 x 900 900 x 1200 1200 x 1500
3305 Preusmeritev prometa na drugo smerno vozišče	3305-1 Preusmeritev prometa na drugo smerno vozišče	3305-2 Preusmeritev prometa na drugo smerno vozišče	3305-3 Preusmeritev prometa na drugo smerno vozišče	3305-4 Preusmeritev prometa na drugo smerno vozišče	RA1, RA2
					600 x 900 900 x 1200 1200 x 1500
3305-5 Preusmeritev prometa na drugo smerno vozišče	3306 Preusmeritev prometa na drugo cesto	3306-1 Preusmeritev prometa na drugo cesto	3306-2 Preusmeritev prometa na drugo cesto	3307 Ročno usmerjanje prometa 600 x 600 900 x 900	RA1, RA2
					450 x 300 900 x 600 1200 x 800
3308 Obvoz*	3308-1 Obvoz 600 x 750 800 x 1000 1200 x 1500	3309 Smer obvoza	3309-1 Smer obvoza	3309-2 Smer obvoza	RA1, RA2
3310 Izhod v sili 400 x 400 600 x 600 RA2	3310-1 Izhod v sili 400 x 400 600 x 600 RA2	3311 Izhod v sili 900 x 300 600 x 200 RA2	3311-1 Izhod v sili 900 x 300 600 x 200 RA2		RA2
3312 Usmerjanje prometa v ovinkih 750 x 750 500 x 500 RA3	3312-1 Usmerjanje prometa v ovinkih 1500 x 500 RA3	3312-2 Usmerjanje prometa v ovinkih 750 x 750 500 x 500 RA3	3312-3 Usmerjanje prometa v ovinkih 1500 x 500 RA3		RA3

*Velikost znaka odvisna od zahtevanega prikaza prometnih ciljev in višine pisave

3000 - znaki za obvestila

3300 - znaki za usmerjanje prometa



3313
Prometni otok
300 x 900
RA3



3313-1
Prometni otok
fi 100 x 800
RA3



3313-2
Prometni otok
drog fi 100 x 1000
RA3



3313-3
Prometni otok
drog fi 100 x 600
RA3



3313-4
Prometni otok
drog fi 100 x 400
RA3

3400 - znaki za vodenje prometa



3401
Kažipotna tabla*



3401-1
Kažipotna tabla*



3402
Kažipotna tabla*



3402-1
Kažipotna tabla*

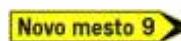


3402-2
Kažipotna tabla*

RA1, RA2



3402-3
Kažipotna tabla*



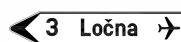
3403
Kažipot*




3403-1
Kažipot*



3403-2
Kažipot*



3403-3
Kažipot*



3403-4
Kažipot*



3403-5
Kažipot*

RA1, RA2



3404
Kažipotna tabla
za kolesarje



3404-1
Kažipotna tabla
za kolesarje
eno polje 800 x 200

*Kažipotne table: Velikost odvisna od velikosti pisave in mesta postavitve znaka (na ali ob vozišču)

*Kažipoti: velikost odvisna od višine pisave in eno ali dvovrstičnega napisa 1000, 1300, 1600, 1900, 2100, 2300 x 250, 300, 350, 450, 550, 650

eno polje:
1000 x 200
1100 x 200
1200 x 200

RA1



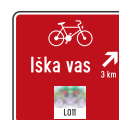
3405
Kažipot za kolesarje



3405-1
Kažipot za kolesarje



3405-2
Kažipot za kolesarje



3405-3
Kažipot za kolesarje



3405-4
Kažipot za kolesarje

300 x 300

RA1

znaki za vodenje prometa - 3400



3406
Kažipot za kolesarje



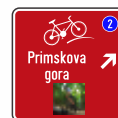
3406-1
Kažipot za kolesarje



3406-2
Kažipot za kolesarje



3406-3
Kažipot za kolesarje



3406-4
Kažipot za kolesarje

300 x 300

RA1



3407
Kažipot za razvrščanje*



3407-1
Kažipot za razvrščanje*



3408
Predkažipot**



3409
Kažipot nad voziščem*

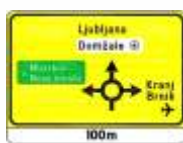


3409-1
Kažipot nad voziščem*

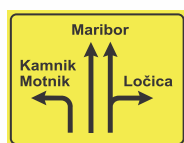
RA1, RA2



3410
Predkrižišna tabla*



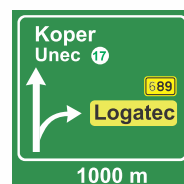
3410-1
Predkrižišna tabla*



3411
Razvrščanje vozil z imeni krajev*

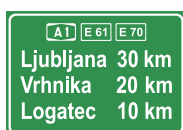


3411-1
Razvrščanje vozil z imeni krajev*



3412
Predkrižišna tabla za izvoz**

RA1, RA2



3413
Potrditev smeri**



3414
Številka izvoza
2000 x 1000



3415
Ime izvoza
ob vozišču (eno/dvovrstični napis)
2500, 2750, 3000, 3250 x 2500/3000
nad voziščem (eno/dvovrstični napis)
2500, 2750, 3000, 3250 x 3000/3500



3416
Ime razcepa
2750 x 3000
3000 x 3000
3250 x 3000
3500 x 3000



3417
Izvoz s ceste
1000 x 1800

RA2



3418
Smer vožnje vozil



3418-1
Smer vožnje vozil



3418-2
Smer vožnje vozil



3419
Počivališče***



3419-1
Počivališče***

RA2



3419-2
Počivališče***



3420
Parkirišče za tovorna vozila***



3421
Predznak za plačilo cestnine**



3422
Cestninska postaja

*Velikost odvisna od velikosti pisave



** Velikost odvisna od velikosti pisave in mesta postavitve znaka (na ali ob vozišču)

*** Velikost odvisna od števila simbolov, velikosti pisave in mesta postavitve znaka (na ali ob vozišču)







RA2

3000 - znaki za obvestila

3400 - znaki za vodenje prometa

RA2					
	<p>3423 Cestninska steza, namenjena določenim vrstam vozil 1500 x 600 3000 x 1200</p>	<p>3424 Cestninska steza ABC 3000 x 1500</p>	<p>3425 Kombinirana cestninska steza 3000 x 1200</p>	<p>3426 Mešana vinjetno-cestninska steza 3000 x 1200</p>	<p>3427 Vinjetna cestninska steza 3000 x 1200</p>

3500 - preventivni obvestilni znaki

RA1			
	<p>3501 Napačna smer 1500 x 2500 RA3</p>	<p>3502 Šolska pot</p>	<p>3503 Informacija o delovni zapori ceste</p>
RA1			
	<p>3504 Naprava za preprečevanje vožnje 400 x 400 600 x 600</p>	<p>3504-1 Naprava za preprečevanje vožnje 400 x 400 600 x 600</p>	<p>3503-1 Informacija o delovni zapori ceste</p>

4000 - dopolnilne table

4100 - dopolnilne table za označevanje razdalj in smeri

Velikosti d.t.: glej tabelo na strani 4				
	<p>4101 Razdalja med znakoma in začetkom dela ceste oz. mestom, na katero se znak nanaša.</p>	<p>4102 Razdalja do mesta, kjer je obvezna ustavitvev vozila (samo k 2101)</p>	<p>4103 Dolžina dela ceste, kjer je z znakom označena nevarnost ali izrecna odredba</p>	<p>4103-1 Dolžina dela ceste, kjer je z znakom označena nevarnost ali izrecna odredba</p>

dopolnilne table za označevanje razdalj in smeri - 4100



4104
Smer in razdalja med znakoma in objektom, prostorom ali delom ceste, na katerega se znak nanaša



4104-1
Smer in razdalja med znakoma in objektom, prostorom ali delom ceste, na katerega se znak nanaša



4104-2
Smer in razdalja med znakoma in objektom, prostorom ali delom ceste, na katerega se znak nanaša



4104-3
Smer in razdalja med znakoma in objektom, prostorom ali delom ceste, na katerega se znak nanaša

Velikosti d.t.:
glej tabelo na strani 4

RA1, RA2, RA3



4105
Smer med znakom in objektom, prostorom ali delom ceste, na katerega se znak nanaša



4105-1
Smer med znakom in objektom, prostorom ali delom ceste, na katerega se znak nanaša



4105-2
Smer med znakom in objektom, prostorom ali delom ceste, na katerega se znak nanaša




4105-3
Smer med znakom in objektom, prostorom ali delom ceste, na katerega se znak nanaša

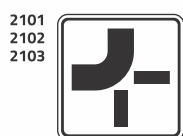
Velikosti d.t.:
glej tabelo na strani 4

RA1, RA2, RA3


dopolnilne table za označevanje prednostnih in dopustnih smeri - 4200




4201
Potek prednostne ceste, če ta ne poteka naravnost




4201-1
Potek prednostne ceste, če ta ne poteka naravnost



4201-2
Potek prednostne ceste, če ta ne poteka naravnost



4201-3
Potek prednostne ceste, če ta ne poteka naravnost




4201-4
Potek prednostne ceste, če ta ne poteka naravnost

Velikosti d.t.:
glej tabelo na strani 4

RA1, RA2, RA3



4201-5
Potek prednostne ceste, če ta ne poteka naravnost




4201-6
Potek prednostne ceste, če ta ne poteka naravnost



4201-7
Potek prednostne ceste, če ta ne poteka naravnost



4201-8
Potek prednostne ceste, če ta ne poteka naravnost



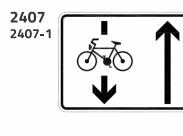
4201-9
Potek prednostne ceste, če ta ne poteka naravnost

Velikosti d.t.:
glej tabelo na strani 4


RA1, RA2, RA3




4201-10
Potek prednostne ceste, če ta ne poteka naravnost




4202
Enosmerna cesta z največjo dovoljeno hitrostjo vozil 30 km/h, kjer poteka dvosmerni kolesarski promet



4203
Kolesarski promet v obeh smereh



4204
Dvosmerna kolesarska steza ali pot



4204-1
Dvosmerna kolesarska steza ali pot

Velikosti d.t.:
glej tabelo na strani 4

RA1, RA2, RA3

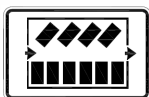
4000 - dopolnilne table

4300 - dopolnilne table za ustavitev in parkiranje vozil ter druge omejitve

Velikosti d.t.:
glej tabelo na strani 4

RA1, RA2, RA3


2436
2439



4301

Način parkiranja, če parkirna mesta niso označena z označbami

2436
2439



4301-1

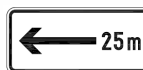
Način parkiranja, če parkirna mesta niso označena z označbami



4302

Odvoz vozil, ki so parkirana ali ustavljena v nasprotju s prometno ureditvijo


2236
2236-1
2236-2
2237
2237-1
2237-2



4303

Razdalja levo od znaka, kjer velja v prečni smeri z znakom označena prepoved ali omejitev

2236
2236-1
2236-2
2237
2237-1
2237-2



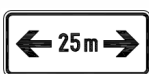
4303-1

Razdalja desno od znaka, kjer velja v prečni smeri z znakom označena prepoved ali omejitev

Velikosti d.t.:
glej tabelo na strani 4

RA1, RA2, RA3

2236
2236-1
2236-2
2237
2237-1
2237-2



4303-2

Razdalja obojestransko od znaka, kjer velja v prečni smeri z znakom označena prepoved ali omejitev



4304

Razdalja pred znakom, kjer velja v vzdolžni smeri z znakom označena prepoved ali omejitev



4304-1

Razdalja za znakom, kjer velja v vzdolžni smeri z znakom označena prepoved ali omejitev



4304-2

Razdalja pred in za znakom, kjer velja v vzdolžni smeri z znakom označena prepoved ali omejitev

2441



4305

Rezervirano parkirno mesto za uporabnika s točno določeno številko parkirne dovolilnice

Velikosti d.t.:
glej tabelo na strani 4

RA1, RA2, RA3


2441



4306

Število parkirnih mest, označenih z enim znakom

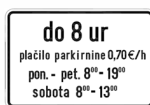
2425
2425-1
2437



4307

Pojasnilo prometne ureditve na parkirnem prostoru

2425
2425-1
2437



4307-1

Pojasnilo prometne ureditve na parkirnem prostoru

2419



4308

Pojasnilo prometne ureditve na parkirnem prostoru za kratkotrajno parkiranje

4400 - dopolnilne table za prostorska, časovna in druga pojasnila

Velikosti d.t.:
glej tabelo na strani 4

RA1, RA2, RA3

1000
2000



4401

Mesto na cesti, kjer se začne z znakom označena nevarnost ali izrecna odredba

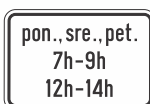
1000
2000



4401-1

Mesto na cesti, kjer se konča z znakom označena nevarnost ali izrecna odredba

2000
3000



4402

Čas, v katerem velja izrecna odredba ali obvestilo, če ta ne velja stalno

2000
3000



4402-1

Čas, v katerem velja izrecna odredba ali obvestilo, če ta ne velja stalno

2000
3000



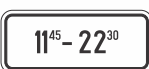
4402-2

Čas, v katerem velja izrecna odredba ali obvestilo, če ta ne velja stalno

Velikosti d.t.:
glej tabelo na strani 4

RA1, RA2, RA3

2000
3000



4402-3

Čas, v katerem velja izrecna odredba ali obvestilo, če ta ne velja stalno

2000
3000



4402-4

Čas, v katerem velja izrecna odredba ali obvestilo, če ta ne velja stalno

1000
2000



4403

Vremenske razmere - dež

1000
2000



4403-1

Vremenske razmere - sneg

1000
2000



4403-2

Vremenske razmere - dež in sneg

1000
2000



4403-3

Vremenske razmere - poledica

dopolnilne table - 4000

dopolnilne table za pojasnitev vrste vozil ali udeležencev na katere se znak nanaša - 4500



4501

Vrsta vozil, na katera se znak nanaša



4501-1

Vrsta vozil, na katera se znak nanaša



4501-2

Vrsta vozil, na katera se znak nanaša



4501-3

Vrsta vozil, na katera se znak nanaša



4501-4

Vrsta vozil, na katera se znak nanaša

Velikosti d.t.:
glej tabelo na strani 4

RA1, RA2, RA3



4501-5

Vrsta vozil, na katera se znak nanaša



4501-6

Vrsta vozil, na katera se znak nanaša



4501-7

Vrsta vozil, na katera se znak nanaša



4501-8

Vrsta vozil, na katera se znak nanaša



4501-9

Vrsta vozil, na katera se znak nanaša

Velikosti d.t.:
glej tabelo na strani 4

RA1, RA2, RA3



4501-10

Vrsta vozil, na katera se znak nanaša



4501-11

Vrsta vozil, na katera se znak nanaša




4501-12

Vrsta vozil, na katera se znak nanaša



4501-13

Vrsta vozil, na katera se znak nanaša



4501-14

Vrsta vozil, na katera se znak nanaša

Velikosti d.t.:
glej tabelo na strani 4

RA1, RA2, RA3

3309
3309-1



4501-15

Vrsta vozil, na katera se znak nanaša

3309
3309-1



4501-16

Vrsta vozil, na katera se znak nanaša

2218
2320



4502

Oznaka, ki omejuje oz. usmerja prevoz določenega nevarnega blaga

2218
2320



4502-1

Oznaka, ki omejuje oz. usmerja prevoz določenega nevarnega blaga

2218
2320



4502-2

Oznaka, ki omejuje oz. usmerja prevoz določenega nevarnega blaga

Velikosti d.t.:
glej tabelo na strani 4


RA1, RA2, RA3

2218
2320



4502-3

Oznaka, ki omejuje oz. usmerja prevoz določenega nevarnega blaga




4503

Vrsta vozil, na katera tudi velja znak



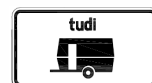
4503-1

Vrsta vozil, na katera tudi velja znak



4503-2

Vrsta vozil, na katera tudi velja znak



4503-3

Vrsta vozil, na katera tudi velja znak

Velikosti d.t.:
glej tabelo na strani 4

RA1, RA2, RA3



4503-4

Vrsta vozil, na katera tudi velja znak



4503-5

Vrsta vozil, na katera tudi velja znak

2207-2



4504

Vrsta prevozov, na katera se znak nanaša

Velikosti d.t.:
glej tabelo na strani 4

RA1, RA2, RA3

4000 - dopolnilne table

4600 - dopolnilne table za označevanje izjem glede upoštevanja izrecne odredbe

Velikosti d.t.:
glej tabelo na
strani 4

RA1, RA2, RA3



4601

Vrsta vozil in drugih udeležencev cestnega prometa, ki so izjema glede na z znakom označeno izrecno odredbo



4601-1

Vrsta vozil in drugih udeležencev cestnega prometa, ki so izjema glede na z znakom označeno izrecno odredbo



4601-2

Vrsta vozil in drugih udeležencev cestnega prometa, ki so izjema glede na z znakom označeno izrecno odredbo



4601-3

Vrsta vozil in drugih udeležencev cestnega prometa, ki so izjema glede na z znakom označeno izrecno odredbo



4601-4

Vrsta vozil in drugih udeležencev cestnega prometa, ki so izjema glede na z znakom označeno izrecno odredbo

Velikosti d.t.:
glej tabelo na
strani 4

RA1, RA2, RA3



4601-5

Vrsta vozil in drugih udeležencev cestnega prometa, ki so izjema glede na z znakom označeno izrecno odredbo



4601-6

Vrsta vozil in drugih udeležencev cestnega prometa, ki so izjema glede na z znakom označeno izrecno odredbo



4601-7

Vrsta vozil in drugih udeležencev cestnega prometa, ki so izjema glede na z znakom označeno izrecno odredbo



4601-8

Vrsta vozil in drugih udeležencev cestnega prometa, ki so izjema glede na z znakom označeno izrecno odredbo

Velikosti d.t.:
glej tabelo na
strani 4

RA1, RA2, RA3



4602

Vrsta ciljnega prometa, za katerega ne velja izrecna odredba



4602-1

Vrsta ciljnega prometa, za katerega ne velja izrecna odredba



4602-2

Vrsta ciljnega prometa, za katerega ne velja izrecna odredba



4602-3

Vrsta ciljnega prometa, za katerega ne velja izrecna odredba



4602-4

Vrsta ciljnega prometa, za katerega ne velja izrecna odredba

Velikosti d.t.:
glej tabelo na
strani 4

RA1, RA2, RA3



4603

Udeleženci cestnega prometa, za katerega ne velja izrecna odredba



4603-1

Udeleženci cestnega prometa, za katerega ne velja izrecna odredba

4700 - dopolnilne table za pojasnitev nevarnosti in ovir na vozišču

Velikosti d.t.:
glej tabelo na
strani 4

RA1, RA2, RA3

1101



4701

Kolesnice na vozišču s podatkom o dolžini odseka poškodovanega vozišča

2232

2421
2430
2431
2432



4702

Mesto na vozišču, kjer so narejene fizične ovire za umirjanje prometa

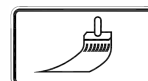
1125



4703

Mesto na cesti, od koder se z vozišča ceste ali njenega dela odstranjuje sneg ali izvajajo dela v zvezi s preprečevanjem nastanka ali odpravljanja poledice (posipanje vozišča)

1101
1125
2232



4704

Izvajanje del v zvezi z označbami na vozišču

1125



4705

Košnja trave ob vozišču

dopolnilne table - 4000

dopolnilne table za pojasnitev nevarnosti in ovir na vozišču - 4700

1101 2000*		1101 2000*		1101 2000*		1101 2000*		1101 1103 1103-4		Velikosti d.t.: glej tabelo na strani 4 RA1, RA2, RA3
4706 Potek tovorne žičniške naprave nad cesto	4707 Bližina mesta, kjer je na cesti prečni most	4708 Bližina mesta, kjer je cesta do obale ali rečnega brega	4709 Bližina vzletno-pristajalne steze	4710 Mesto na vozišču, kjer se v promet pogosto vključujejo ali cesto prečkajo težka tovorna vozila oziroma delovni stroji	1101 1103 1103-4				Velikosti d.t.: glej tabelo na strani 4 RA1, RA2, RA3	
4710-1 Mesto na vozišču, kjer se v promet pogosto vključujejo ali cesto prečkajo težka tovorna vozila oziroma delovni stroji	4711 Mesto na cesti, kjer se pogosto nalaga in razlaga tovar	4712 Premostitveni objekt, kjer je nevarnost ali velja izredna odredba	4713 Bližina mesta oz. mesta na vozišču, kjer se pogosto zadržujejo starejše nemočne osebe	4713-1 Bližina mesta oz. mesto na vozišču, kjer se pogosto zadržujejo slabovidne osebe	1101 2431 2432		4713-2 Bližina mesta oz. mesto na vozišču, kjer se pogosto zadržujejo funkcionalno ovirane osebe na invalidskih vozičkih	1101 2431 2432		

dopolnilne table za informacije o cesti, objektih in napravah - 4800

		2417		2442		2433		Velikosti d.t.: glej tabelo na strani 4 RA1, RA2, RA3	
4801 Obvestilo o stalno ali začasno spremenjeni prometni signalizaciji	4802 Pojasnilo sporočila, ki ga označuje prometni znak z nekontinuirano vsebino prikaza	4803 Označba prometnih površin, ki so namenjene dostopu gasilskih vozil	4804 Obvezno sporočanje o nevarnih dogodkih na vodovarstvenih območjih	4805 Pojasnilo o časovno prevladujoči rabi avtobusnega postajališča	301		3117 3117-1 3117-2 3117-3 3117-4		
4806 Besedilna pojasnila znakov in prometnoinformativne signalizacije	4807 Ime in dolžina predora ali galerije	4808 Oddaljenost do naslednje postaje za oskrbo vozil z gorivi	4808-1 Oddaljenost do naslednje postaje za oskrbo vozil z gorivi	3419					

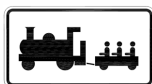
4000 - dopolnilne table

4800 - dopolnilne table za informacije o cesti, objektih in napravah

Velikosti d.t.:
glej tabelo na
strani 4

RA1, RA2, RA3

1101
2000



4809

Cesta, po kateri poteka
proga cestnega
turističnega vlaka

2401
2403



4810

Vstop na cestninsko
cesto



4810-1

Pred obvestilo o vstopu
na cestninsko cesto
širina table 1750 mm

3400



4811

Prodajno mesto za plačilo
cestnine za uporabo
domačih in sosednjih
cestninskih cest

3400



4811-1

Prodajno mesto za plačilo
cestnine za uporabo
domačih in sosednjih
cestninskih cest



4812

Prometna površina,
kjer je nameščena
avtomatska naprava
za oživljanje ob zastoji
srca pri ljudeh -
avtomatski defibrilator

Velikosti d.t.:
glej tabelo na
strani 4

RA1, RA2, RA3

7000 - znaki za označevanje del in ovir v cestnem prometu

7100 - zaporne table

1500 x 250
1500 x 500

RA1, RA2



7101

Čelna zapora
1500 x 250 / 500



7101-1

Čelna zapora
1500 x 250 / 500



7102

Bočna ovira
300 x 1000



7102-1

Bočna ovira
300 x 1000

300 x 1000

RA1, RA2



7102-2

Bočna ovira
300 x 1000



7102-3

Bočna ovira
300 x 1000



7103

Bočna zapora
1500 x 250

7200 - fiksni in mobilni opozorilni svetlobni znaki



7201

Oranžna luč na tabli
čelne zapore



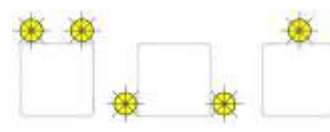
7202

Utripajoča rumena luč



7202-1

Utripajoča rumena luč



7202-2

Utripajoča rumena luč

znaki za označevanje del in ovir v cestnem prometu - 7000

fikсни in mobilni opozorilni svetlobni znaki - 7200



7203
Mobilna zaporna
tabla
RA1, RA2
2200 x 3600



7203-1
Mobilna zaporna
tabla
RA1, RA2
2200 x 3600



7203-2
Mobilna zaporna
tabla
RA1, RA2
2200 x 3600



7204-2
Mobilna signalna
tabla s spremenljivo
vsebino
1600 x 2000



7204
Mobilna signalna
tabla s spremenljivo
vsebino
1600 x 2000



7204-1
Mobilna signalna
tabla s spremenljivo
vsebino
1600 x 2000

ročni opozorilni znaki - 7300



7205
Poudarjen prometni
znak z opozorilnimi
lučmi



7205-1
Poudarjen prometni
znak z opozorilnimi
lučmi



7301
Prometni stožec
višina 750, 540, 340



7302
Troznak
RA3



7303
Naprave za urejanje
prometa



7303-1
Naprave za urejanje
prometa
400 x 400

znaki turistične in druge obvestilne signalizacije - 9000

znaki za izraz dobrodošlice na vstopu v državo, regijo, občino ali naselje - 9100



9101
Pozdrav ob vstopu
v državo
velikost do 12 m²



9101-1
Pozdrav ob izstopu
v državo
velikost do 12 m²



9102
Območje regije
velikost do 4 m²



9102-1
Območje regije
velikost do 4 m²



9103
Območje občine
velikost do 4 m²




9104
Območje naselja
velikost do 6 m²



9104-1
Območje naselja
velikost do 6 m²

9000 - znaki turistične in druge obvestilne signalizacije

9200 - znaki za obveščanje o objektih ali območjih kulturnih, naravnih in turističnih znamenitosti



9201
Obvestilna tabla
velikosti:
avtocesta in hitra cesta do 15 m²
prikaz dveh vsebin do 25 m²
izven naselja do 7 m²
v naselju do 6 m²



9202
Turistična cesta
velikosti:
izven naselja do 7 m²
v naselju do 4 m²



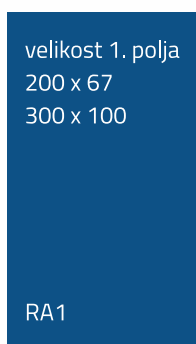
9203
Varovano območje narave
velikosti:
izven naselja do 6 m²
v naselju do 5 m²

9300 - znaki za sporočanje turističnih in drugih informacij



9301
Turističnoinformativna tabla
velikost do 10 m²

9400 - znaki ob kolesarskih poteh za sporočanje informacij ter obveščanje o smeri kulturnih, naravnih in turističnih znamenitosti ter druge javne infrastrukture



9401
Usmerjevalna lamela














9401-1
Usmerjevalna lamela





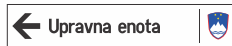


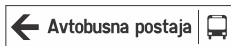



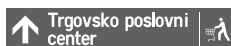
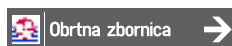

9402
Informativna tabla
200 x 400
300 x 600

znaki turistične in druge obvestilne signalizacije - 9000

znaki za obveščanje o smeri kulturnih, naravnih ali turističnih znamenitosti - 9500


























				1000 x 250 1300 x 250 1600 x 300 RA1	
9501 Naravna znamenitost	9501-1 Naravna znamenitost	9502 Kulturni spomeniki	9502-1 Kulturni spomeniki		
					1000 x 250 1300 x 250 1600 x 300 RA1
9502-2 Kulturni spomeniki	9503 Prehrambeni obrat	9504 Prehrambeni in nastavitveni obrat	9505 Turistična kmetija		
			1000 x 250 1300 x 250 1600 x 300 RA1		
9506 Hotel	9506-1 Motel	9506-2 Hostel			

druga obvestilna signalizacija; znaki za obveščanje o smeri javne infrastrukture, gospodarskega subjekta, drugega objekta ali naprave - 9600

				1000 x 250 1300 x 250 1600 x 300 RA1
9601 Ustanova v naselju	9601-1 Ustanova v naselju	9601-2 Ustanova v naselju	9601-3 Ustanova v naselju	
				
9602 Objekt v naselju	9602-1 Objekt v naselju	9602-2 Objekt v naselju	9602-3 Objekt v naselju	
				1000 x 250 1300 x 250 1600 x 300 RA1
9603 Poslovno središče, gospodarski subjekt	9603-1 Poslovno središče, gospodarski subjekt	9603-2 Poslovno središče, gospodarski subjekt	9604 Avtomatski defibrilator	

10000 - simboli na prometni signalizaciji

10200 - turistične znamenitosti in turistična infrastruktura

























							
10201 Grad	10202 Razvalina	10203 Muzej/Galerija	10204 Arheološki park	10205 Dvorec	10206 Sakralna zgradba	10207 Podzemna jama	10208 Slap
							
10209 Naravna vrednota	10210 Park ali botanični vrt	10211 Akvarij	10212 Naravno zdravilišče	10213 Razgledna točka	10214 Hostel	10215 Nastanitveni obrat	10216 Kamp
							
10217 Planinska kočica	10218 Prehrambeni in nastanitveni obrat	10219 Prehrambeni obrat	10220 Bar	10221 Turistična kmetija	10222 Turistična cesta	10223 Kazino, igralnica	10224 Kongresni center
							
10225 Turistične informacije							

10300 - športna infrastruktura
















							
10301 Stadion	10302 Športna dvorana	10303 Nogometno igrišče	10304 Igrišče za golf	10305 Igrišče za tenis	10306 Pokrito igrišče za tenis	10307 Plavalni bazen	10308 Pokriti plavalni bazen
							
10309 Dvorana za hokej	10310 Veslanje, raftanje	10311 Jahanje ali hopodrom	10312 Streljišče	10313 Sprehajalne ali planinske poti	10314 Otroško igrišče	10315 Sedežnica	10316 Vlečnica
							
10317 Skakalnica	10318 Kegljjišče						

simboli na prometni signalizaciji - 10000

prometna infrastruktura - 10400

							
10401 Avtobusna postaja	10402 Železniška postaja	10403 Letališče	10404 Pristanišče	10405 Marina	10406 Avtovlak	10407 Avtovlak za tovorna vozila	10408 Gondola
							
10409 Kabinska žičnica	10410 Taxi služba	10411 Postaja za preskrbo vozil z gorivi	10412 Postaja za preskrbo vozil z alternativnimi gorivi	10413 Polnilna postaja za električna vozila	10414 Delavnica za popravilo vozil	10415 Avtopralnica	10416 Pitna voda
							
10417 Sanitarije	10418 Servisna postaja za bivalna vozila	10419 Prostor za počitek	10420 Parkirišče	10421 Parkirna hiša	10422 Hitra cesta	10423 Avtocesta	10424 Gorski prelaz

javni objekti in naprave, urbana območja - 10500

							
10501 Gledališče	10502 Knjižnica	10503 Koncertna dvorana	10504 Lutkovno gledališče	10505 Sodišče	10506 Policija	10507 Pošta	10508 Banka, bankomat
							
10509 Center	10510 Industrijska cona	10511 Nakupovalno središče	10512 Pokopališče	10513 Postaja prve pomoči	10514 Lekarna	10515 Avtomatski defibrilator	10516 Telefon

5 - pritrdilni elementi

5.1 - objemke



Objemka za prometni znak
fi 63 mm, Alu



Dvojna objemka za prometni znak
fi 63 mm, Alu (sendvič sistem)



Objemka za prometni znak, drog JR,
fi 90/110/155 mm, Alu



Objemka za prometni znak, drog JR,
fi 90/110/155 mm, Fe-vročé cinkano



Enojna/dvojna objemka za lamele,
fi 60/63 mm, Alu



Objemka za lamele, drog JR,
fi 76 - 200 mm, Fe-vročé cinkano

objemke - 5.1



Prikaz pritrditve objemke

Izdelamo vam tudi objemke za drogove JR drugačnih dimenzij / premerov



Dvojna objemka za lamele drog JR fi 76 - 200 mm, Fe-vročē cinkano

drugi pritrilni elementi - 5.2



Vmesni element za podaljšek drogov fi 63 mm, Fe-vročē cinkano



Podporna objemka fi 63 mm, Fe-vročē cinkano



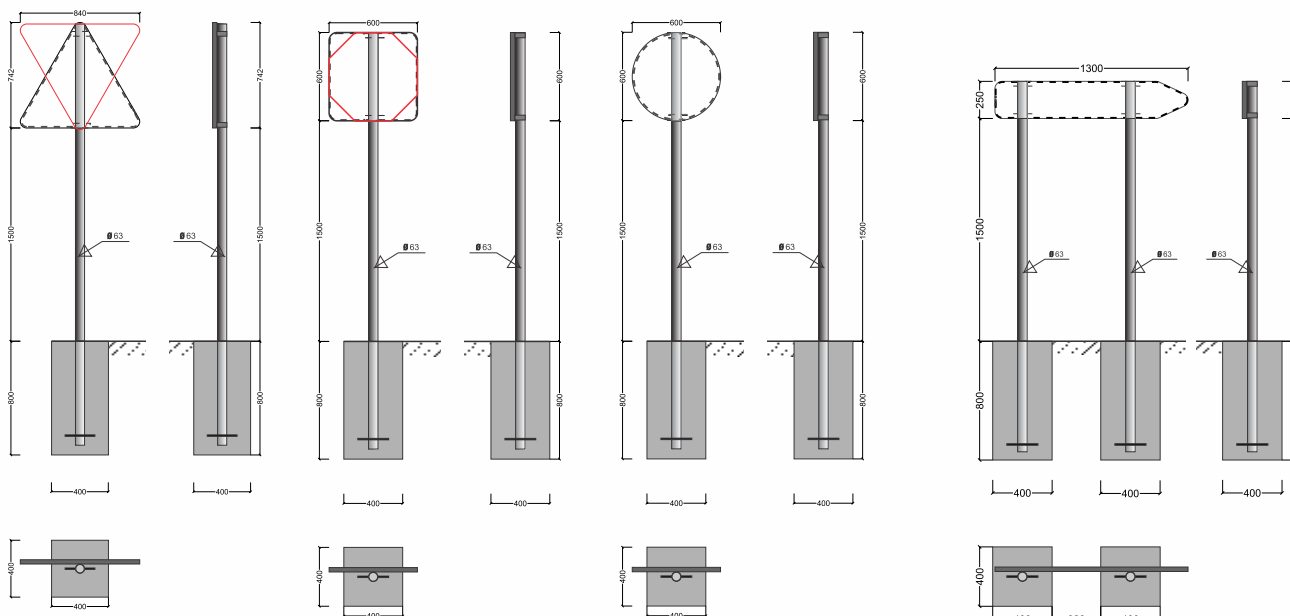
Nastavek za podstavek cevi 76 mm za drog fi 63 mm, Fe-vročē cinkano



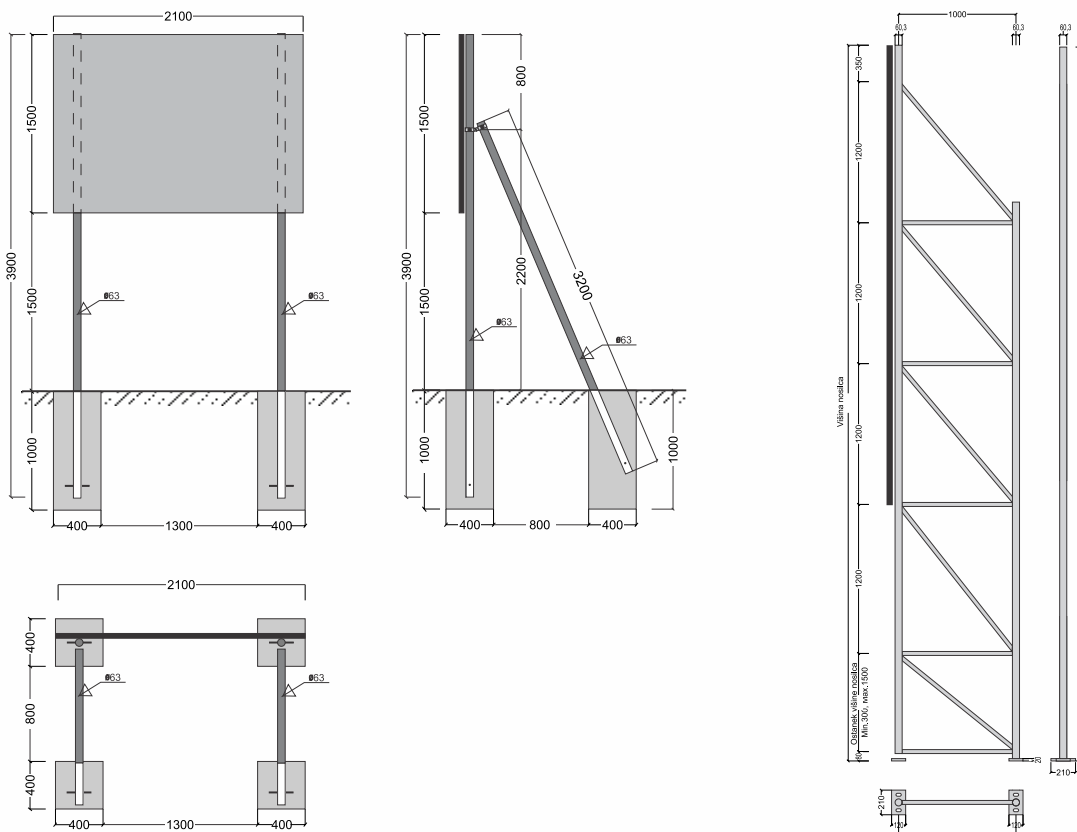
Trinožno stojalo za znake, V= ~120 cm

6 - konstrukcije

6.1 - prometni znaki



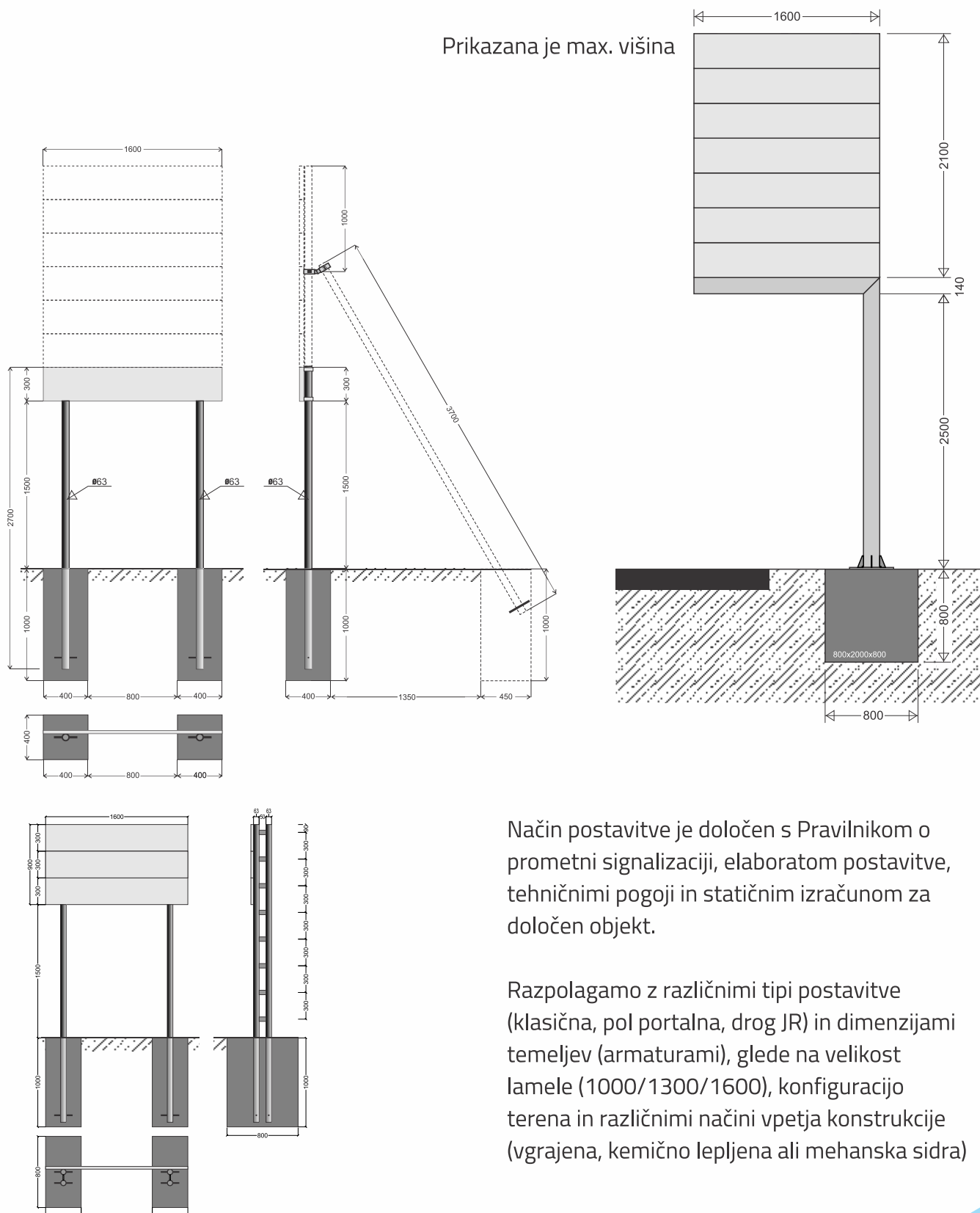
6.2 - veliki prometni znaki



Z konstrukcija

lamele, klasična in pol portalna konstrukcija - 6.3

Prikazana je max. višina



Način postavitve je določen s Pravilnikom o prometni signalizaciji, elaboratom postavitve, tehničnimi pogoji in statičnim izračunom za določen objekt.

Razpolagamo z različnimi tipi postavitve (klasična, pol portalna, drog JR) in dimenzijami temeljev (armaturami), glede na velikost lamele (1000/1300/1600), konfiguracijo terena in različnimi načini vpetja konstrukcije (vgrajena, kemično lepljena ali mehanska sidra)



**Podjetje za proizvodnjo prometnih in
neprometnih znakov ter obvestil d.o.o.**

Topole 51/a, 1234 Mengeš

tel. +386 1 723 09 73

tel. +386 1 723 09 74

fax. +386 1 723 09 75

www.signaco.si

e-mail: info@signaco.si

